

ПРОТОКОЛ

засідання постійної комісії міської ради з питань містобудування та
землекористування

«19» квітня 2018 р.

м. Нікополь

11.00

Присутні:

Кузовий О.В., Скахун Р.О., Варокува С.В.,
Долеч С.М., Карашук О.М.

Запрошені:

Абросімова О.М., Ломова З.П.,
Маликовський О.В., Вінтонік Д.В.,
Саяк О.Ф.

Порядок денний:


1. Розгляд проектів рішень, які пропонуються для розгляду на комісії з питань містобудування та землекористування.
2. Різне.

Про надання дозволу Комунальному підприємству «**Центр соціальної торгівлі**» Нікопольської міської ради на розробку проектів землеустрою щодо відведення земельних ділянок в постійне користування у м. Нікополі Дніпропетровської області


1. Надати дозвіл Комунальному підприємству «Центр соціальної торгівлі» Нікопольської міської ради на розробку проекту землеустрою щодо відведення земельної ділянки намічуваною площею 0,0050 га в постійне користування на вул. Шевченка, 180/1 у м. Нікополі Дніпропетровської області (код цільового призначення земельної ділянки згідно КВЦПЗ – 03.07, для будівництва та обслуговування будівель торгівлі).

2. Надати дозвіл Комунальному підприємству «Центр соціальної торгівлі» Нікопольської міської ради на розробку проекту землеустрою щодо відведення земельної ділянки намічуваною площею 0,0037 га в постійне користування на вул. Шевченка, 237 у м. Нікополі Дніпропетровської області (код цільового призначення земельної ділянки згідно КВЦПЗ – 03.07, для будівництва та обслуговування будівель торгівлі).


3. Надати дозвіл Комунальному підприємству «Центр соціальної торгівлі» Нікопольської міської ради на розробку проекту землеустрою щодо відведення земельної ділянки намічуваною площею 0,0100 га (з них за рахунок земельної ділянки площею 0,0056 га, кадастровий номер 1211600000:03:017:0011) в постійне користування на вул. Шевченка, 182 у м. Нікополі Дніпропетровської області (код цільового призначення земельної ділянки згідно КВЦПЗ – 03.07, для будівництва та обслуговування будівель торгівлі).




4. Надати дозвіл Комунальному підприємству «Центр соціальної торгівлі» Нікопольської міської ради на розробку проекту землеустрою щодо відведення земельної ділянки намічуваною площею 0,0030 га в постійне користування на вул. Шевченка, 231-а у м. Нікополі Дніпропетровської області (код цільового призначення земельної ділянки згідно КВЦПЗ – 03.07, для будівництва та обслуговування будівель торгівлі).




5. Надати дозвіл Комунальному підприємству «Центр соціальної торгівлі» Нікопольської міської ради на розробку проекту землеустрою щодо відведення земельної ділянки намічуваною площею 0,0030 га в постійне користування на вул. Шевченка, 59 у м. Нікополі Дніпропетровської області (код цільового призначення земельної ділянки згідно КВЦПЗ – 03.07, для будівництва та обслуговування будівель торгівлі).




6. Надати дозвіл Комунальному підприємству «Центр соціальної торгівлі» Нікопольської міської ради на розробку проекту землеустрою щодо відведення земельної ділянки намічуваною площею 0,0020 га в постійне користування на вул. Шевченка, 235 у м. Нікополі Дніпропетровської області (код цільового призначення земельної ділянки згідно КВЦПЗ – 03.07, для будівництва та обслуговування будівель торгівлі).




7. Надати дозвіл Комунальному підприємству «Центр соціальної торгівлі» Нікопольської міської ради на розробку проекту землеустрою щодо відведення земельної ділянки намічуваною площею 0,0060 га в постійне користування на вул. Шевченка, 231 у м. Нікополі Дніпропетровської області (код цільового призначення земельної ділянки згідно КВЦПЗ – 03.07, для будівництва та обслуговування будівель торгівлі).




8. Надати дозвіл Комунальному підприємству «Центр соціальної торгівлі» Нікопольської міської ради на розробку проекту землеустрою щодо відведення земельної ділянки намічуваною площею 0,0064 га в постійне користування на вул. Шевченка, 193/1 у м. Нікополі Дніпропетровської області (код цільового призначення земельної ділянки згідно КВЦПЗ – 03.07, для будівництва та обслуговування будівель торгівлі).




9. Надати дозвіл Комунальному підприємству «Центр соціальної торгівлі» Нікопольської міської ради на розробку проекту землеустрою щодо відведення земельної ділянки намічуваною площею 0,0020 га в постійне користування на вул. Шевченка, 129 у м. Нікополі Дніпропетровської області (код цільового призначення земельної ділянки згідно КВЦПЗ – 03.07, для будівництва та обслуговування будівель торгівлі).




10. Надати дозвіл Комунальному підприємству «Центр соціальної торгівлі» Нікопольської міської ради на розробку проекту землеустрою щодо відведення земельної ділянки намічуваною площею 0,0150 га в постійне користування на вул. Херсонській, 367 у м. Нікополі Дніпропетровської області (код цільового призначення земельної ділянки згідно КВЦПЗ – 03.07, для будівництва та обслуговування будівель торгівлі).




11. Надати дозвіл Комунальному підприємству «Центр соціальної торгівлі» Нікопольської міської ради на розробку проекту землеустрою щодо відведення земельної ділянки намічуваною площею 0,0095 га в постійне користування на вул. Барнаульській, 32 у м. Нікополі Дніпропетровської області (код цільового призначення земельної ділянки згідно КВЦПЗ – 03.07, для будівництва та обслуговування будівель торгівлі).




12. Надати дозвіл Комунальному підприємству «Центр соціальної торгівлі» Нікопольської міської ради на розробку проекту землеустрою щодо відведення земельної ділянки намічуваною площею 0,0170 га в постійне користування на вул. Героїв Чорнобиля, 54 у м. Нікополі Дніпропетровської області (код цільового призначення земельної ділянки згідно КВЦПЗ – 03.07, для будівництва та обслуговування будівель торгівлі).




13. Надати дозвіл Комунальному підприємству «Центр соціальної торгівлі» Нікопольської міської ради на розробку проекту землеустрою щодо відведення земельної ділянки намічуваною площею 0,0030 га в постійне користування на вул. Патріотів України, 113-а у м. Нікополі Дніпропетровської області (код цільового призначення земельної ділянки згідно КВЦПЗ – 03.07, для будівництва та обслуговування будівель торгівлі).




14. Надати дозвіл Комунальному підприємству «Центр соціальної торгівлі» Нікопольської міської ради на розробку проекту землеустрою щодо відведення земельної ділянки намічуваною площею 0,0028 га в постійне користування на вул. Патріотів України, 173 у м. Нікополі Дніпропетровської області (код цільового призначення земельної ділянки згідно КВЦПЗ – 03.07, для будівництва та обслуговування будівель торгівлі).




15. Надати дозвіл Комунальному підприємству «Центр соціальної торгівлі» Нікопольської міської ради на розробку проекту землеустрою щодо відведення земельної ділянки намічуваною площею 0,0040 га в постійне користування на вул. Електрометалургів, 10-а у м. Нікополі Дніпропетровської області (код цільового призначення земельної ділянки згідно КВЦПЗ – 03.07, для будівництва та обслуговування будівель торгівлі).




16. Надати дозвіл Комунальному підприємству «Центр соціальної торгівлі» Нікопольської міської ради на розробку проекту землеустрою щодо відведення земельної ділянки намічуваною площею 0,0100 га в постійне користування на вул. Княжій, 81/1 у м. Нікополі Дніпропетровської області (код цільового призначення земельної ділянки згідно КВЦПЗ – 03.07, для будівництва та обслуговування будівель торгівлі).




17. Надати дозвіл Комунальному підприємству «Центр соціальної торгівлі» Нікопольської міської ради на розробку проекту землеустрою щодо відведення земельної ділянки намічуваною площею 0,0090 га в постійне користування на вул. Івана Богуна, 7-а у м. Нікополі Дніпропетровської області (код цільового призначення земельної ділянки згідно КВЦПЗ – 03.07, для будівництва та обслуговування будівель торгівлі).




18. Надати дозвіл Комунальному підприємству «Центр соціальної торгівлі» Нікопольської міської ради на розробку проекту землеустрою щодо відведення земельної ділянки намічуваною площею 0,0120 га в постійне користування на вул. Добролюбова, 23/1 у м. Нікополі Дніпропетровської області (код цільового призначення земельної ділянки згідно КВЦПЗ – 03.07, для будівництва та обслуговування будівель торгівлі).



19. Надати дозвіл Комунальному підприємству «Центр соціальної торгівлі» Нікопольської міської ради на розробку проекту землеустрою щодо відведення земельної ділянки намічуваною площею 0,0020 га в постійне користування на просп. Трубників (район ринку «Ранок») у м. Нікополі Дніпропетровської області (код цільового призначення земельної ділянки згідно КВЦПЗ – 03.07, для будівництва та обслуговування будівель торгівлі).



20. Надати дозвіл Комунальному підприємству «Центр соціальної торгівлі» Нікопольської міської ради на розробку проекту землеустрою щодо відведення земельної ділянки намічуваною площею 0,0020 га в постійне користування на просп. Трубників (район ринку «Ранок») у м. Нікополі Дніпропетровської області (код цільового призначення земельної ділянки згідно КВЦПЗ – 03.07, для будівництва та обслуговування будівель торгівлі).



21. Надати дозвіл Комунальному підприємству «Центр соціальної торгівлі» Нікопольської міської ради на розробку проекту землеустрою щодо відведення земельної ділянки намічуваною площею 0,0020 га в постійне користування на просп. Трубників (район ринку «Ранок») у м. Нікополі Дніпропетровської області (код цільового призначення земельної ділянки згідно КВЦПЗ – 03.07, для будівництва та обслуговування будівель торгівлі).

22. Надати дозвіл Комунальному підприємству «Центр соціальної торгівлі» Нікопольської міської ради на розробку проекту землеустрою щодо відведення земельної ділянки намічуваною площею 0,0020 га в постійне користування на просп. Трубників (район прохідної НПТЗ) у м. Нікополі Дніпропетровської області (код цільового призначення земельної ділянки згідно КВЦПЗ – 03.07, для будівництва та обслуговування будівель торгівлі).

23. Надати дозвіл Комунальному підприємству «Центр соціальної торгівлі» Нікопольської міської ради на розробку проекту землеустрою щодо відведення земельної ділянки намічуваною площею 0,0050 га в постійне користування на просп. Трубників, 56 у м. Нікополі Дніпропетровської області (код цільового призначення земельної ділянки згідно КВЦПЗ – 03.07, для будівництва та обслуговування будівель торгівлі).

24. Надати дозвіл Комунальному підприємству «Центр соціальної торгівлі» Нікопольської міської ради на розробку проекту землеустрою щодо відведення земельної ділянки намічуваною площею 0,0020 га в постійне користування на просп. Трубників, 12 у м. Нікополі Дніпропетровської області (код цільового призначення земельної ділянки згідно КВЦПЗ – 03.07, для будівництва та обслуговування будівель торгівлі).

25. Надати дозвіл Комунальному підприємству «Центр соціальної торгівлі» Нікопольської міської ради на розробку проекту землеустрою щодо відведення земельної ділянки намічуваною площею 0,0030 га в постійне користування на просп. Трубників, 16 у м. Нікополі Дніпропетровської області (код цільового призначення земельної ділянки згідно КВЦПЗ – 03.07, для будівництва та обслуговування будівель торгівлі).

26. Надати дозвіл Комунальному підприємству «Центр соціальної торгівлі» Нікопольської міської ради на розробку проекту землеустрою щодо відведення земельної ділянки намічуваною площею 0,0060 га в постійне користування на просп. Трубників, 48 у м. Нікополі Дніпропетровської області (код цільового призначення земельної ділянки згідно КВЦПЗ – 03.07, для будівництва та обслуговування будівель торгівлі).

27. Надати дозвіл Комунальному підприємству «Центр соціальної торгівлі» Нікопольської міської ради на розробку проекту землеустрою щодо відведення земельної ділянки намічуваною площею 0,0020 га в постійне користування на просп. Трубників, 13 у м. Нікополі Дніпропетровської області (код цільового призначення земельної ділянки згідно КВЦПЗ – 03.07, для будівництва та обслуговування будівель торгівлі).



ІНШЕ:

①. Пропозиція Кузового О.В. – відіти земельних ресурсів підготувати рішення про надання дозволу Виконавчому комітету НМР на розробку технічної документації по відновленню меж земельної ділянки по державному акту на право постійного володіння землею, який зареєстровано в книзі записів державних актів на право постійного володіння землею за № 12/215, площею 181,22 га.

Голосували: 5-За 0-Проти 0-Трималось
Рішення прийнято.

Доручення: відіти земельних ресурсів надати ввідомості з Державного реєстру земель на земельні ділянки які отримали громадяни у приватну власність на території садового товариства "Росевет"

Голосували: 5-За 0-Проти 0-Трималось

②. Запросити на наступне засідання з механізмом та процедурою оформлення документів між модами та механізмом управління за користування земельною ділянкою заступника міського голови Заєрвну С.П., Давидюк О.М. та наглядників управління Віттонек Р.В., Мамнювською О.В.

Голосували: 5-За 0-Проти 0-Трималось
Рішення прийнято.

Голова комісії

Секретар комісії

О.В. Кузовий

Р.О. Скакун

